

ภาคผนวก



ภาคผนวก

ภาคผนวก ก

- ภาคผนวก ก-1 สำเนาหนังสือเห็นชอบสำนักงานนโยบายและแผนทรัพยากรธรรมชาติและสิ่งแวดล้อม เลข ทส 1009.3/6045 ลงวันที่ 30 พฤษภาคม พ.ศ. 2557
- ภาคผนวก ก-2 สำเนาหนังสือเห็นชอบสำนักงานนโยบายและแผนทรัพยากรธรรมชาติและสิ่งแวดล้อม เลข ทส 1009.3/19604 ลงวันที่ 24 พฤศจิกายน พ.ศ. 2565
- ภาคผนวก ก-3 หนังสือนำเสนอรายงานผลการปฏิบัติตามมาตรการป้องกันและแก้ไขผลกระทบสิ่งแวดล้อม และมาตรการติดตามตรวจสอบผลกระทบสิ่งแวดล้อม ระหว่างเดือนกรกฎาคม-ธันวาคม พ.ศ. 2567

ภาคผนวก ข

- ภาคผนวก ข-1 เอกสารตัวอย่างผลการตรวจวัดมลสารจากปล่องระบายของโรงงานในนิคมฯ
- ภาคผนวก ข-2 เอกสารขั้นตอนการดำเนินงานรับเรื่องร้องเรียน
- ภาคผนวก ข-3 เอกสารการแผนการตอบโต้ภาวะฉุกเฉิน
- ภาคผนวก ข-4 เอกสารผลการวิเคราะห์คุณภาพน้ำบริเวณระบบบำบัดน้ำเสียส่วนกลางของนิคมฯ
- ภาคผนวก ข-5 เอกสารบันทึกปริมาณการกักของเสียและการจัดการกากของเสียของโรงงานในนิคมฯ
- ภาคผนวก ข-6 เอกสารการตรวจสอบอุปกรณ์ป้องกัน/เครื่องมือสื่อสาร และระงับอัคคีภัย
- ภาคผนวก ข-7 เอกสารตัวอย่างการตรวจสอบด้านอาชีวอนามัยและความปลอดภัยของโรงงานในนิคมฯ
- ภาคผนวก ข-8 เอกสารการดำเนินงานด้านมวลชนสัมพันธ์ (CSR)
- ภาคผนวก ข-9 เอกสารบันทึกสถิติอุบัติเหตุ
- ภาคผนวก ข-10 เอกสารการสำรวจสภาพเศรษฐกิจ-สังคม และความคิดเห็นของชุมชน ผู้นำชุมชนและหน่วยงานที่เกี่ยวข้อง
- ภาคผนวก ข-11 เอกสารรายชื่อสถานประกอบการภายในพื้นที่นิคมฯ
- ภาคผนวก ข-12 แผนการฝึกซ้อมดับเพลิงขั้นต้นและอพยพหนีไฟ
- ภาคผนวก ข-13 เอกสารตัวอย่างบันทึกข้อมูลการเจ็บป่วย/สุขภาพของพนักงานโรงงานในพื้นที่นิคมฯ
- ภาคผนวก ข-14 เอกสารซ่อมแผนฉุกเฉินของโรงงานในพื้นที่นิคมฯ
- ภาคผนวก ข-15 เอกสารผลการตรวจวัดคุณภาพน้ำทิ้งจาก Transfer Station

ภาคผนวก ค

มาตรฐานคุณภาพสิ่งแวดล้อม

ภาคผนวก ง

ใบรับรองผลการตรวจวัดและวิเคราะห์

ภาคผนวก จ

เอกสารรับรองการสอบเทียบเครื่องมือการตรวจวัดและวิเคราะห์

ภาคผนวก ฉ

หนังสือรับรองห้องปฏิบัติการวิเคราะห์

ภาคผนวก ช

การประกันคุณภาพและควบคุมคุณภาพ

ภาคผนวก ก



ภาคผนวก ก-1


สำเนาหนังสือเห็นชอบสำนักงานนโยบายและแผนทรัพยากรธรรมชาติและสิ่งแวดล้อม
เลข ทส 1009.3/6045 ลงวันที่ 30 พฤษภาคม พ.ศ. 2557

กรมส่งเสริมการค้าระหว่างประเทศ
2139

วันที่ ๒๕-๐๗-๕๕
ปีที่ ๒๕๕๕

กรมส่งเสริมการค้าระหว่างประเทศ
2139

วันที่ ๒๕-๐๗-๕๕
ปีที่ ๒๕๕๕



สำนักงานส่งเสริมการค้าระหว่างประเทศ
กระทรวงพาณิชย์

เลขที่ 10004/6045

วันที่ ๒๕-๐๗-๕๕

เลขที่ 10004/6045

วันที่ ๒๕-๐๗-๕๕

เรื่อง ขอความเห็นชอบการขอใช้พื้นที่บริเวณภายในบริเวณตลาดนัดสวนจตุจักร
เพื่อจัดตั้งศูนย์การค้าและศูนย์บริการนักท่องเที่ยว

ผู้ขอความเห็นชอบ นายสมชาย ใจหาย

เรื่อง ผู้บริหารโครงการขอใช้พื้นที่บริเวณภายในบริเวณตลาดนัดสวนจตุจักร
เพื่อจัดตั้งศูนย์การค้าและศูนย์บริการนักท่องเที่ยว

อ้างถึง 1. หนังสือขออนุญาตใช้พื้นที่บริเวณภายในบริเวณตลาดนัดสวนจตุจักร
เลขที่ 10004/6045

2. หนังสือขออนุญาตใช้พื้นที่บริเวณภายในบริเวณตลาดนัดสวนจตุจักร
เลขที่ 10004/6045

ข้อควรพิจารณา 1. บริเวณพื้นที่ขอใช้พื้นที่บริเวณภายในบริเวณตลาดนัดสวนจตุจักร
เป็นพื้นที่สาธารณะและเป็นพื้นที่ที่มีการใช้ประโยชน์ร่วมกันของประชาชน
และนักท่องเที่ยว

2. บริเวณพื้นที่ขอใช้พื้นที่บริเวณภายในบริเวณตลาดนัดสวนจตุจักร
เป็นพื้นที่สาธารณะและเป็นพื้นที่ที่มีการใช้ประโยชน์ร่วมกันของประชาชน
และนักท่องเที่ยว

ขอเสนอ...

ขอเสนอความเห็นชอบการขอใช้พื้นที่บริเวณภายในบริเวณตลาดนัดสวนจตุจักร
เพื่อจัดตั้งศูนย์การค้าและศูนย์บริการนักท่องเที่ยว

ผู้ขอความเห็นชอบ นายสมชาย ใจหาย

เรื่อง ผู้บริหารโครงการขอใช้พื้นที่บริเวณภายในบริเวณตลาดนัดสวนจตุจักร
เพื่อจัดตั้งศูนย์การค้าและศูนย์บริการนักท่องเที่ยว

อ้างถึง 1. หนังสือขออนุญาตใช้พื้นที่บริเวณภายในบริเวณตลาดนัดสวนจตุจักร
เลขที่ 10004/6045

2. หนังสือขออนุญาตใช้พื้นที่บริเวณภายในบริเวณตลาดนัดสวนจตุจักร
เลขที่ 10004/6045

ข้อควรพิจารณา 1. บริเวณพื้นที่ขอใช้พื้นที่บริเวณภายในบริเวณตลาดนัดสวนจตุจักร
เป็นพื้นที่สาธารณะและเป็นพื้นที่ที่มีการใช้ประโยชน์ร่วมกันของประชาชน
และนักท่องเที่ยว

2. บริเวณพื้นที่ขอใช้พื้นที่บริเวณภายในบริเวณตลาดนัดสวนจตุจักร
เป็นพื้นที่สาธารณะและเป็นพื้นที่ที่มีการใช้ประโยชน์ร่วมกันของประชาชน
และนักท่องเที่ยว

ขอเสนอ...

ขอเสนอ...

ขอเสนอ...

ขอเสนอ...


สำนักงานส่งเสริมการค้าระหว่างประเทศ
กระทรวงพาณิชย์

เลขที่ 10004/6045

วันที่ 25-07-55

มาตรการป้องกันและแก้ไขผลกระทบสิ่งแวดล้อม
และมาตรการติดตามตรวจสอบผลกระทบสิ่งแวดล้อม
รายงานการเปลี่ยนแปลงรายละเอียดโครงการ
ให้รายงานการวิเคราะห์ผลกระทบสิ่งแวดล้อม

โครงการปรับปรุงระบบป้องกันน้ำท่วม นิคมอุตสาหกรรมลาดกระบัง
ตั้งอยู่ที่ถนนคลองกรุง แขวงลำปลาทิว เขตลาดกระบัง กรุงเทพมหานคร
ที่การนิคมอุตสาหกรรมแห่งประเทศไทย ต้องมีติดปฏิบัติงานอย่างเคร่งครัด




หน้า 1

ตารางที่ 1 มาตรการป้องกันและแก้ไขผลกระทบสิ่งแวดล้อม โครงการปรับปรุงระบบป้องกันน้ำท่วม นิคมอุตสาหกรรมลาดกระบัง (ระบอบการป้องกันน้ำท่วม)

| มาตรการป้องกันและแก้ไขผลกระทบสิ่งแวดล้อม | มาตรการติดตามตรวจสอบผลกระทบสิ่งแวดล้อม | มาตรการบรรเทาผลกระทบสิ่งแวดล้อม | มาตรการชดเชยผลกระทบสิ่งแวดล้อม |
|--|---|---|---|
| 1. ศึกษาผลกระทบสิ่งแวดล้อมเบื้องต้น | - ศึกษารายละเอียดโครงการและพื้นที่โครงการ - ศึกษารายละเอียดโครงการและพื้นที่โครงการ - ศึกษารายละเอียดโครงการและพื้นที่โครงการ | - ศึกษารายละเอียดโครงการและพื้นที่โครงการ - ศึกษารายละเอียดโครงการและพื้นที่โครงการ - ศึกษารายละเอียดโครงการและพื้นที่โครงการ | - ศึกษารายละเอียดโครงการและพื้นที่โครงการ - ศึกษารายละเอียดโครงการและพื้นที่โครงการ - ศึกษารายละเอียดโครงการและพื้นที่โครงการ |
| 2. ศึกษาผลกระทบสิ่งแวดล้อมเบื้องต้น | - ศึกษารายละเอียดโครงการและพื้นที่โครงการ - ศึกษารายละเอียดโครงการและพื้นที่โครงการ - ศึกษารายละเอียดโครงการและพื้นที่โครงการ | - ศึกษารายละเอียดโครงการและพื้นที่โครงการ - ศึกษารายละเอียดโครงการและพื้นที่โครงการ - ศึกษารายละเอียดโครงการและพื้นที่โครงการ | - ศึกษารายละเอียดโครงการและพื้นที่โครงการ - ศึกษารายละเอียดโครงการและพื้นที่โครงการ - ศึกษารายละเอียดโครงการและพื้นที่โครงการ |
| 3. ศึกษาผลกระทบสิ่งแวดล้อมเบื้องต้น | - ศึกษารายละเอียดโครงการและพื้นที่โครงการ - ศึกษารายละเอียดโครงการและพื้นที่โครงการ - ศึกษารายละเอียดโครงการและพื้นที่โครงการ | - ศึกษารายละเอียดโครงการและพื้นที่โครงการ - ศึกษารายละเอียดโครงการและพื้นที่โครงการ - ศึกษารายละเอียดโครงการและพื้นที่โครงการ | - ศึกษารายละเอียดโครงการและพื้นที่โครงการ - ศึกษารายละเอียดโครงการและพื้นที่โครงการ - ศึกษารายละเอียดโครงการและพื้นที่โครงการ |

หมายเหตุ: มาตรการป้องกันและแก้ไขผลกระทบสิ่งแวดล้อม โครงการปรับปรุงระบบป้องกันน้ำท่วม นิคมอุตสาหกรรมลาดกระบัง (ระบอบการป้องกันน้ำท่วม) มีผลบังคับใช้ตั้งแต่วันที่ 1 ตุลาคม 2557 เป็นต้นไป



| | |
|---|--|
|  <p>ՀԱՅԱՍՏԱՆԻ ՀԱՆՐԱՊԵՏՈՒԹՅԱՆ ԿՐԹՈՒԹՅԱՆ ԵՎ ԳԻՏՈՒԹՅԱՆ ՄԻՆԻՍՏԵՐԱՆ</p> |  <p>ՀԱՅԱՍՏԱՆԻ ՀԱՆՐԱՊԵՏՈՒԹՅԱՆ ԿՐԹՈՒԹՅԱՆ ԵՎ ԳԻՏՈՒԹՅԱՆ ՄԻՆԻՍՏԵՐԱՆԻ ՆԱԽԱՐԱՐՈՒԹՅԱՆ ՄԱՍԻՆ</p> |
|---|--|

๒๕๖๓/๒๕๖๔
 ๒๕๖๓/๒๕๖๔
 ๒๕๖๓/๒๕๖๔
 ๒๕๖๓/๒๕๖๔

การร่างที่ 1 (ต่อ) มาตรการป้องกันและแก้ไขผลกระทบสิ่งแวดล้อม โครงการขุดลอกและปรับปรุงระบบป้องกันน้ำท่วม จังหวัดกาญจนบุรี (รวมข้อคิดเห็น)

[illegible]

תשס"ה 255

436



အလွန်အမင်းအသံကြားရသောနေရာများရှိသည့်နေရာများကို

... ..

...



၂၀၁၆ ခုနှစ်၊ ဇူလိုင်လ ၁ ရက်နေ့
 နံနက် ၈ နာရီ ၀၀ မိနစ်

34

เอกสารที่ : (ต่อ) มาตราการป้องกันและแก้ไขผลกระทบสิ่งแวดล้อม โครงการปรับปรุงและระบบป้องกันน้ำท่วม นิคมอุตสาหกรรมสวนหลวงร.๖ (เขตท่าอากาศยาน)

| <p>๑๓.การดำเนินงานตามแผนปฏิบัติการ 7. การพัฒนาระบบข้อมูลและ (งานบริหารงาน)</p> | <p>วัตถุประสงค์ของแผนปฏิบัติการ ๑. พัฒนาระบบข้อมูลและ</p> | <p>ตัวชี้วัดความสำเร็จ</p> | <p>แหล่งข้อมูล</p> | <p>ผู้รับผิดชอบ</p> |
|--|---|------------------------------|------------------------------|------------------------------|
| <p>๑. พัฒนาระบบข้อมูลและ</p> | <p>๑. พัฒนาระบบข้อมูลและ</p> | <p>๑. พัฒนาระบบข้อมูลและ</p> | <p>๑. พัฒนาระบบข้อมูลและ</p> | <p>๑. พัฒนาระบบข้อมูลและ</p> |
| <p>๒. พัฒนาระบบข้อมูลและ</p> | <p>๒. พัฒนาระบบข้อมูลและ</p> | <p>๒. พัฒนาระบบข้อมูลและ</p> | <p>๒. พัฒนาระบบข้อมูลและ</p> | <p>๒. พัฒนาระบบข้อมูลและ</p> |
| <p>๓. พัฒนาระบบข้อมูลและ</p> | <p>๓. พัฒนาระบบข้อมูลและ</p> | <p>๓. พัฒนาระบบข้อมูลและ</p> | <p>๓. พัฒนาระบบข้อมูลและ</p> | <p>๓. พัฒนาระบบข้อมูลและ</p> |
| <p>๔. พัฒนาระบบข้อมูลและ</p> | <p>๔. พัฒนาระบบข้อมูลและ</p> | <p>๔. พัฒนาระบบข้อมูลและ</p> | <p>๔. พัฒนาระบบข้อมูลและ</p> | <p>๔. พัฒนาระบบข้อมูลและ</p> |
| <p>๕. พัฒนาระบบข้อมูลและ</p> | <p>๕. พัฒนาระบบข้อมูลและ</p> | <p>๕. พัฒนาระบบข้อมูลและ</p> | <p>๕. พัฒนาระบบข้อมูลและ</p> | <p>๕. พัฒนาระบบข้อมูลและ</p> |
| <p>๖. พัฒนาระบบข้อมูลและ</p> | <p>๖. พัฒนาระบบข้อมูลและ</p> | <p>๖. พัฒนาระบบข้อมูลและ</p> | <p>๖. พัฒนาระบบข้อมูลและ</p> | <p>๖. พัฒนาระบบข้อมูลและ</p> |

— 226 —

• 511



ဘုရားရှိခိုးနှင့်အတူအသံပြုစုထားပါသည်။

404/2022

550



အသံသယရှိသော အချက်များကို အောက်ဖော်ပြပါအတိုင်း ဖော်ပြထားပါသည်။


439

ตารางที่ 2 (ต่อ) ขาดการควบคุมด้านใดบ้างในขณะประสบสิ่งผิดกติกา ในการปฏิบัติงานของหน่วยงานปกครองส่วนท้องถิ่น (ระบอบการเมืองไทย)

[illegible]

၂၀၁၆ ခုနှစ်အတွက်

1150.

[illegible][illegible]

1246



2009/09/22 10:00:00

1252

ตารางที่ 2 (ต่อ) มาตรการป้องกันและกีดขวางการแพร่เชื้อเอชไอวี โดยกระทรวงสาธารณสุขร่วมกับหน่วยงานที่เกี่ยวข้อง และมูลนิธิรณรงค์เพื่อการไม่ติดเชื้อเอชไอวี (รณรงค์ไม่ติดเชื้อ)

[illegible]

ਅੰਤਰਰਾਸ਼ਟਰੀ 257

225.



ကဏ္ဍမူလအကျဉ်းချုပ်

2597 64444

உயர்வு



767. 2017. 12. 15. 15:00


7246

ตารางที่ ๓ (ต่อ) ผลการดำเนินงานตามแผนปฏิบัติการประจำปีงบประมาณ ๒๕๖๓ (ระหว่างปีงบประมาณ ๒๕๖๓-๒๕๖๔)

[illegible]

מחזורי עבודה

53

[illegible]

अनुप्रासः २११

24



अनन्तःशतसंज्ञायाः

ตารางที่ ๕ (ต่อ) มาตราการป้องกันและแก้ไขผลกระทบสิ่งแวดล้อม โครงการปรับปรุงชุมชนเมืองหน้าด่าน อีสานอุตสาหกรรมภาคประจักษ์ (ระยะดำเนินการ)

| ตารางที่ ๕ (ต่อ) ผลการดำเนินงานและความสำเร็จของงานปีงบประมาณ ๒๕๖๒ โครงการปรับปรุงและพัฒนาคุณภาพชีวิตของบุคลากรในสังกัดสำนักงาน ก.ค.ศ. | | | | |
|---|---|---|--|-------------------------------------|
| ๕. การนำระบบ (SAP) | <p>ผลการดำเนินงานที่สำเร็จได้แก่ การนำระบบ SAP มาใช้ในการจัดการข้อมูลการดำเนินงานของหน่วยงาน โดยนำข้อมูลไปใช้ในการจัดทำรายงานการดำเนินงานของหน่วยงาน และใช้ในการติดตามผลการดำเนินงานของหน่วยงาน</p> <p>การนำระบบ SAP มาใช้ในการจัดการข้อมูลการดำเนินงานของหน่วยงาน โดยนำข้อมูลไปใช้ในการจัดทำรายงานการดำเนินงานของหน่วยงาน และใช้ในการติดตามผลการดำเนินงานของหน่วยงาน</p> <p>การนำระบบ SAP มาใช้ในการจัดการข้อมูลการดำเนินงานของหน่วยงาน โดยนำข้อมูลไปใช้ในการจัดทำรายงานการดำเนินงานของหน่วยงาน และใช้ในการติดตามผลการดำเนินงานของหน่วยงาน</p> | <p>ระบบนำร่องระบบ SAP</p> <p>ระบบนำร่องระบบ SAP</p> <p>ระบบนำร่องระบบ SAP</p> | <p>การนำร่องระบบ SAP</p> <p>การนำร่องระบบ SAP</p> <p>การนำร่องระบบ SAP</p> | <p>100%</p> <p>100%</p> <p>100%</p> |
| ๖. การนำระบบ (SAP) | <p>ผลการดำเนินงานที่สำเร็จได้แก่ การนำระบบ SAP มาใช้ในการจัดการข้อมูลการดำเนินงานของหน่วยงาน โดยนำข้อมูลไปใช้ในการจัดทำรายงานการดำเนินงานของหน่วยงาน และใช้ในการติดตามผลการดำเนินงานของหน่วยงาน</p> <p>การนำระบบ SAP มาใช้ในการจัดการข้อมูลการดำเนินงานของหน่วยงาน โดยนำข้อมูลไปใช้ในการจัดทำรายงานการดำเนินงานของหน่วยงาน และใช้ในการติดตามผลการดำเนินงานของหน่วยงาน</p> <p>การนำระบบ SAP มาใช้ในการจัดการข้อมูลการดำเนินงานของหน่วยงาน โดยนำข้อมูลไปใช้ในการจัดทำรายงานการดำเนินงานของหน่วยงาน และใช้ในการติดตามผลการดำเนินงานของหน่วยงาน</p> | <p>ระบบนำร่องระบบ SAP</p> <p>ระบบนำร่องระบบ SAP</p> <p>ระบบนำร่องระบบ SAP</p> | <p>การนำร่องระบบ SAP</p> <p>การนำร่องระบบ SAP</p> <p>การนำร่องระบบ SAP</p> | <p>100%</p> <p>100%</p> <p>100%</p> |

554

Case



ကုမ္ပဏီအသစ်တစ်ခုကို စတင်ဖွင့်လှစ်

අනු. 25

14




२०११ ई. प्रथम अर्धवार्षिकी

ตารางที่ 2 (ต่อ) ผลการปฏิบัติงานและระดับผลกระทบสิ่งแวดล้อม โครงการปรับปรุงระบบป้องกันน้ำท่วม และลดผลกระทบจากน้ำ (ระยะปรับปรุง)

[illegible]

הַיְּהוּדִים מֵאֵלֶּיךָ

ក្រសួង



ការពិបាកបំផុតនៃការងារនេះ

የሰላም ምስክር

●



www.ck12.org


450

ตารางที่ ๒ (ต่อ) มาตรการป้องกันและแก้ไขผลกระทบสิ่งแวดล้อม: โครงการขุดและระบายป้องกันน้ำท่วม โดยขุดลอกและระบายน้ำจากบริเวณ (รวมบริเวณในภาพ)

[illegible]

NUMBER 155

2024



 T.C. MİLLÎ EĞİTİM BAKANLIĞI
 YATIRIM DAİRESİ BAŞKANLIĞI

កម្ពុជា ២០១៧

မြန်မာ



www.ck12.org

1245

ตารางที่ 2 (ต่อ) ผลการประเมินผลสัมฤทธิ์ของโครงการสิ่งแวดล้อม โครงการรื้อฟื้นบูรณะบึงของจังหวัดพิษณุโลก (ระยะดำเนินการ)

[illegible]

၁၁/၁၂/၂၀၁၆ ၂၃:၅၀

การวิจัย



၂၀၇၆ ခုနှစ်

४३८

[illegible][illegible]

התאריך: 2008

ရှေး



 (အ) ကျန်းမာရေးနှင့် အားကစားဝန်ကြီးဌာန

 ကျန်းမာရေးနှင့် အားကစားဝန်ကြီးဌာန

វិទ្យាសាស្ត្រ ២០០៧

15

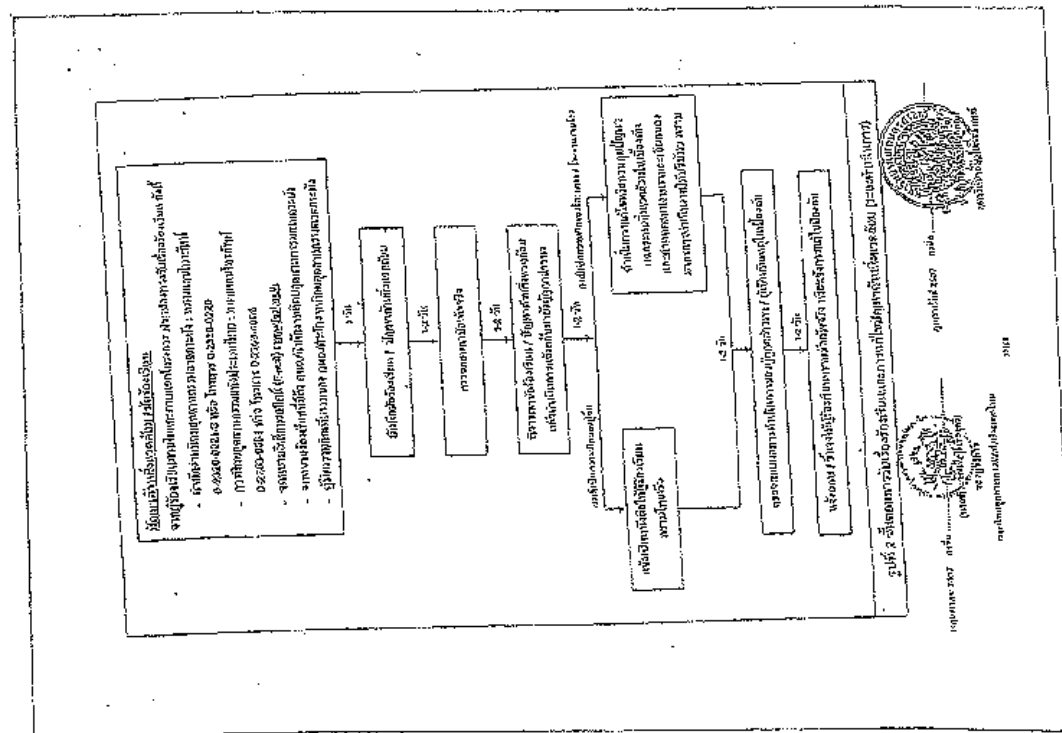
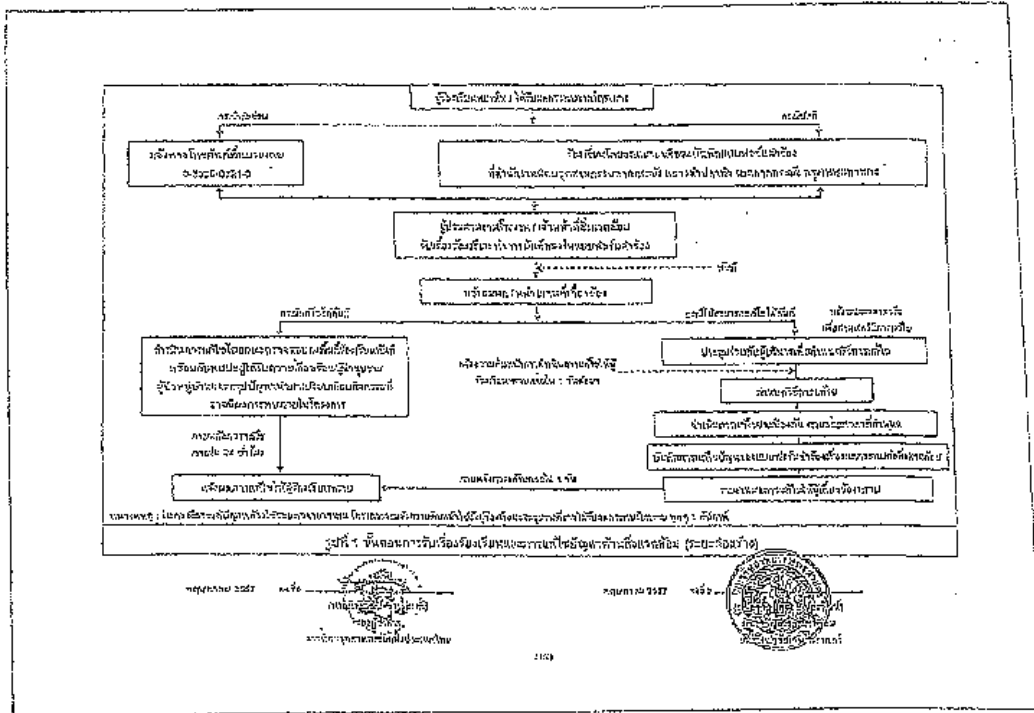


| | | | |
|---|---|---|---------------------------------|
| <p>5. จุดเด่น/ค่าที่ควรยกย่อง</p> <ul style="list-style-type: none"> - องค์กรมี CS, CR, CE, \dots สูงมาก เช่น $70, 71, 72, 80$ เป็นต้น | <ul style="list-style-type: none"> - บริษัทฯ ให้ความสำคัญ (5 ข้อ) ในการดำเนินงานด้าน CSR ขององค์กรอย่างจริงจัง โดยเน้นไปที่การส่งเสริมและพัฒนาคน - บริษัทฯ มี CS, CR, CE สูงมาก บริษัทฯ ให้ความสำคัญในการพัฒนาคน โดยเน้นการพัฒนาคนในองค์กรเป็นหลัก | <p>- มีการดำเนินงาน CSR</p> | <p>ดีเยี่ยม</p> |
| <p>6. ข้อควรปรับปรุง/ข้อเสนอแนะ</p> <ul style="list-style-type: none"> - การดำเนินงาน CSR ของบริษัทฯ ยังขาดการบูรณาการกับงานหลัก - การดำเนินงาน CSR ของบริษัทฯ ยังขาดการบูรณาการกับงานหลัก | <ul style="list-style-type: none"> - โครงการ CSR - โครงการ CSR | <p>- ปี 2561 ปีที่ 1</p> <p>- ปี 2561 ปีที่ 1</p> | <p>ดีเยี่ยม</p> <p>ดีเยี่ยม</p> |
| <ul style="list-style-type: none"> - การดำเนินงาน CSR ของบริษัทฯ ยังขาดการบูรณาการกับงานหลัก - การดำเนินงาน CSR ของบริษัทฯ ยังขาดการบูรณาการกับงานหลัก | <ul style="list-style-type: none"> - โครงการ CSR - โครงการ CSR | <p>- ปี 2561 ปีที่ 1</p> <p>- ปี 2561 ปีที่ 1</p> | <p>ดีเยี่ยม</p> <p>ดีเยี่ยม</p> |
| <ul style="list-style-type: none"> - การดำเนินงาน CSR ของบริษัทฯ ยังขาดการบูรณาการกับงานหลัก - การดำเนินงาน CSR ของบริษัทฯ ยังขาดการบูรณาการกับงานหลัก | <ul style="list-style-type: none"> - โครงการ CSR - โครงการ CSR | <p>- ปี 2561 ปีที่ 1</p> <p>- ปี 2561 ปีที่ 1</p> | <p>ดีเยี่ยม</p> <p>ดีเยี่ยม</p> |


scat

[illegible]

scat



[illegible]


 ၂၀၁၉
 ပုဂ္ဂလိက စာမေးပွဲ
 ၁၀ မြန်မာ
 အထကအဆင့် အထကအဆင့် အထကအဆင့်

[illegible]

[illegible]

คณะกรรมการการเลือกตั้ง
กระทรวงมหาดไทย

[illegible]

國立中央圖書館

中華民國



4974

ตารางที่ 6 (ต่อ) ข้อมูลเชิงอุปสรรคต่อการปฏิบัติงานของเจ้าหน้าที่และภาคีที่เกี่ยวข้องกับการดำเนินงาน

[illegible]

1952.7.16. 2557

กรมส่งเสริมการค้าระหว่างประเทศ

ጥንቅቅና ጥንቅቅ


สำนักงานสถิติแห่งชาติ

การขาดที่ ๑ (ตรง) ตัวอย่าง แผนภาพจัดการแผนการปฏิบัติงานและผลการปฏิบัติงานของฝ่ายของแผนกที่กลุ่มก๊วยของโรงเรียน

[illegible]

HR12740 2557

የጥያቄው ድምር




ՀԱՅԱՍՏԱՆԻ ՀԱՆՐԱՊԵՏՈՒԹՅԱՆ
ԿՐԹՈՒԹՅԱՆ ԵՎ ԳԻՏՈՒԹՅԱՆ
ՄԻՆԻՍՏԵՐԱՆ

ตารางที่ 6 (ต่อ) ตัวอย่างแผนการวัดผลสัมฤทธิ์ทางการเรียนตามระดับชั้นของโรงเรียนมัธยมศึกษา

[illegible]

תורת המשפט

ॐ


 National Book Trust, India
 20, Park Road, New Delhi 110 005

תלמידי תורה

4



4514

ตารางที่ ๖ ตัวอย่างแบบฟอร์มคำขอและรับทราบการยกเลิกสิทธิของโรงงาน

[illegible]

4. गुणवत्ता

24

—
အရပ်အကွက် ၂၅၁


64



454

[illegible]

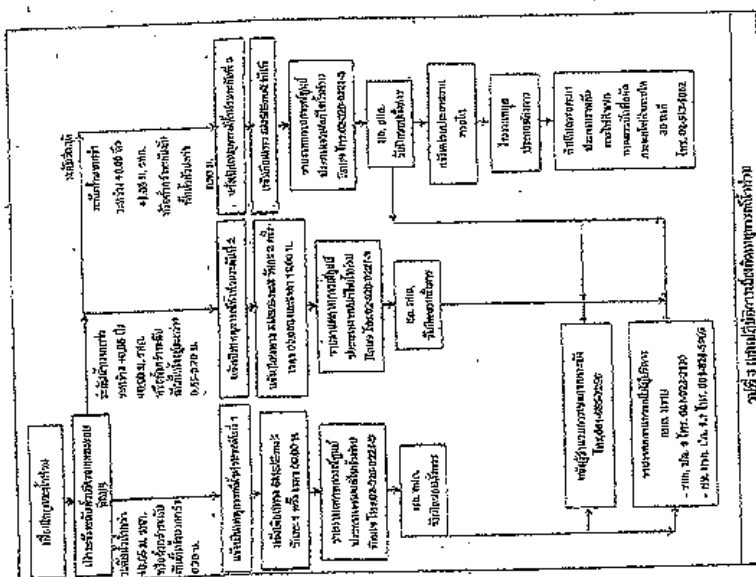
အကျဉ်းချုပ်ဆိုရသော်



שם:



서문



ปรีดี พนมยงค์



1596

www.mhhe.com/9780071329550



1857 05/05

.....
.....
.....

1-2000



ภาคผนวก ก-2

สำเนาหนังสือเห็นชอบสำนักงานนโยบายและแผนทรัพยากรธรรมชาติและสิ่งแวดล้อม
เลข ทส 1009.3/19604 ลงวันที่ 24 พฤศจิกายน พ.ศ. 2565

FTC 139/2565

รพช.พช.
รับที่ 2605
วันที่ 15 ส.ค. 2565
เวลา 15.39

15 สิงหาคม 2565

① เรียน ผู้ว่าการ การนิคมอุตสาหกรรมแห่งประเทศไทย

เรื่อง นำส่งเอกสารประกอบการแจ้งเปลี่ยนแปลงรายละเอียดโครงการในรายงานการประเมินผลกระทบสิ่งแวดล้อม โครงการนิคมอุตสาหกรรมลาดกระบัง (ครั้งที่ 4)

สิ่งที่อ้างถึง หนังสือที่ ออก 5102.2.1/1172 ลงวันที่ 22 เมษายน 2564

สิ่งที่ส่งมาด้วย เอกสารประกอบการแจ้งเปลี่ยนแปลงรายละเอียดโครงการในรายงานการประเมินผลกระทบสิ่งแวดล้อม โครงการนิคมอุตสาหกรรมลาดกระบัง (ครั้งที่ 4) จำนวน 1 ชุด

ตามที่ บริษัท ทีซี แมนูแฟคเจอร์ริง แอนด์ แอสเซมบลีย์ (ประเทศไทย) จำกัด ได้รับการอนุมัติ การผนวกพื้นที่ของบริษัทฯ เนื้อที่ 62-3-80 ไร่ เข้าเป็นส่วนหนึ่งของนิคมอุตสาหกรรมลาดกระบัง จากการนิคม อุตสาหกรรมแห่งประเทศไทย (กนอ.) (ตามสิ่งที่อ้างถึง) และ กนอ. ได้ประกาศขยายพื้นที่นิคมอุตสาหกรรมลาดกระบัง ภายหลังการผนวกพื้นที่ของบริษัท ทีซี แมนูแฟคเจอร์ริง แอนด์ แอสเซมบลีย์ (ประเทศไทย) จำกัด ไปเรียบร้อยแล้ว ตามประกาศคณะกรรมการการนิคมอุตสาหกรรมแห่งประเทศไทย เรื่อง การเปลี่ยนแปลงเขตนิคมอุตสาหกรรม ลาดกระบัง (ฉบับที่ 5) แล้วนั้น

การผนวกพื้นที่ของบริษัทฯ เข้าเป็นส่วนหนึ่งของนิคมอุตสาหกรรมลาดกระบัง แม้จะมีการ ระบุไว้ในผังแม่บทการใช้ประโยชน์ที่ดินของนิคมฯ ตามที่ระบุไว้ในรายงานการเปลี่ยนแปลงรายละเอียดโครงการใน รายงานการประเมินผลกระทบสิ่งแวดล้อมของนิคมฯ ฉบับสมบูรณ์ในปี พ.ศ. 2555 และ พ.ศ. 2557 แล้วก็ตามแต่จำนวน เนื้อที่ยังคลาดเคลื่อนจากการดำเนินการจริง บริษัทฯ ได้มอบหมายให้บริษัท โฟร์เทียร์ คอนซัลแตนต์ จำกัด เป็นผู้จัดทำ ผังแม่บทการใช้ประโยชน์ที่ดินของนิคมฯ ภายหลังการผนวกพื้นที่ของบริษัทฯ และแก้ไขปรับปรุงเนื้อหาให้ตรงกับ ความเป็นจริง จึงขอส่งข้อมูลเหตุผลและความจำเป็นในการเปลี่ยนแปลงผังแม่บทการใช้ประโยชน์ที่ดินของนิคมฯ พร้อมทั้งผังแม่บทการใช้ประโยชน์ที่ดินภายหลังการผนวกพื้นที่ของบริษัทฯ (ดังสิ่งที่ส่งมาด้วย) เพื่อขอความ อนุเคราะห์ให้ กนอ. ออกหนังสือเพื่อชี้แจงรายละเอียดดังกล่าวให้สำนักงานนโยบายและแผนทรัพยากรธรรมชาติและ สิ่งแวดล้อม (สผ.) ทราบต่อไป

จึงเรียนมาเพื่อโปรดพิจารณา

การนิคมอุตสาหกรรมแห่งประเทศไทย
รับที่ 3785
วันที่ 15 ส.ค. 2565
เวลา 13.50 น.



ขอแสดงความนับถือ

(นายจุมพล

ผู้รับมอบอำนาจ

การเปลี่ยนแปลงรายละเอียดโครงการในรายงานการประเมินผลกระทบสิ่งแวดล้อม

โครงการนิคมอุตสาหกรรมลาดกระบัง (ครั้งที่ 4)

ตั้งอยู่ที่แขวงลำปลาทิว เขตลาดกระบัง กรุงเทพมหานคร

1. ความเป็นมาของโครงการ

นิคมอุตสาหกรรมลาดกระบัง เป็นนิคมอุตสาหกรรมภายใต้การบริหารและกำกับดูแลของการนิคมอุตสาหกรรมแห่งประเทศไทย (กนอ.) เริ่มเปิดดำเนินการมาตั้งแต่ปี พ.ศ. 2519 มีการแบ่งระยะการพัฒนาพื้นที่ออกเป็น 3 ระยะ เพื่อรองรับผู้ประกอบการอุตสาหกรรมที่สนใจเข้ามาลงทุนตามสิทธิประโยชน์ที่ได้รับจากคณะกรรมการส่งเสริมการลงทุน (BOI) เป็นหลัก โดยมีลำดับการพัฒนาโครงการ ดังต่อไปนี้

1) โครงการระยะที่ 1 และระยะที่ 2 มีการประกาศเขตนิคมอุตสาหกรรมก่อนการประกาศกระทรวงวิทยาศาสตร์ เทคโนโลยีและสิ่งแวดล้อม เกี่ยวกับขนาดและประเภทโครงการที่ต้องจัดทำรายงานการวิเคราะห์ผลกระทบสิ่งแวดล้อม จึงไม่เข้าข่ายที่ต้องจัดทำรายงานการวิเคราะห์ผลกระทบสิ่งแวดล้อม

2) รายงานการวิเคราะห์ผลกระทบสิ่งแวดล้อม โครงการนิคมอุตสาหกรรม โครงการระยะที่ 3 ได้รับความเห็นชอบจากสำนักงานนโยบายและแผนสิ่งแวดล้อม (ปัจจุบันเปลี่ยนชื่อเป็น “สำนักงานนโยบายและแผนทรัพยากรธรรมชาติและสิ่งแวดล้อม หรือ สผ.”) ตามหนังสือที่ วพ. 0504/8149 ลงวันที่ 26 กันยายน 2532

3) รายงานการเปลี่ยนแปลงเงื่อนไขในรายงานการวิเคราะห์ผลกระทบสิ่งแวดล้อม โครงการนิคมอุตสาหกรรมบางปู (ส่วนขยาย) และโครงการนิคมอุตสาหกรรมลาดกระบัง (ระยะที่ 3) ได้รับความเห็นชอบจากสำนักงานนโยบายและแผนทรัพยากรธรรมชาติและสิ่งแวดล้อม ตามหนังสือที่ ทส. 1009/2213 ลงวันที่ 26 กุมภาพันธ์ พ.ศ. 2547

4) ปี พ.ศ. 2555 โครงการฯ มีความประสงค์จะรับโรงไฟฟ้าขนาดเล็ก (SPP) ที่ใช้ก๊าซธรรมชาติเป็นเชื้อเพลิงเข้ามาตั้งในพื้นที่ จึงได้จัดทำรายงานการเปลี่ยนแปลงรายละเอียดโครงการในรายงานการประเมินผลกระทบสิ่งแวดล้อม โครงการนิคมอุตสาหกรรมลาดกระบัง เพื่อทบทวนรายละเอียดโครงการ กำหนดอัตราภาระบทยมลพิษทางอากาศสำหรับโรงไฟฟ้า และปรับปรุงมาตรการป้องกันและแก้ไขผลกระทบสิ่งแวดล้อม และมาตรการติดตามตรวจสอบผลกระทบสิ่งแวดล้อมให้สอดคล้องกับการดำเนินการ เสนอต่อสำนักงานนโยบายและแผนทรัพยากรธรรมชาติและสิ่งแวดล้อม โดยรายงานการเปลี่ยนแปลงฯ ได้รับความเห็นชอบจาก สผ. ตามหนังสือที่ ทส. 1009.1/3753 ลงวันที่ 23 เมษายน 2555

5) ปี พ.ศ. 2556 โครงการฯ มีความประสงค์จะปรับปรุงระบบป้องกันน้ำท่วมของโครงการให้มีประสิทธิภาพมากขึ้น เพื่อป้องกันปัญหาด้านอุทกภัยในอนาคต จึงจัดทำรายงานการเปลี่ยนแปลงรายละเอียดโครงการในการวิเคราะห์ผลกระทบสิ่งแวดล้อม โครงการนิคมอุตสาหกรรมลาดกระบัง (โครงการปรับปรุงระบบป้องกันน้ำท่วม) เสนอต่อสำนักงานนโยบายและแผนทรัพยากรธรรมชาติและสิ่งแวดล้อม โดยรายงานการเปลี่ยนแปลงฯ ได้รับความเห็นชอบจาก สผ. ตามหนังสือที่ ทส. 1009.3/6045 ลงวันที่ 30 พฤษภาคม 2557

ปัจจุบันโครงการได้ดำเนินการปรับปรุงระบบป้องกันน้ำท่วมเรียบร้อยแล้ว และมีผู้ประกอบการใช้ที่ดินในเขตอุตสาหกรรมรวมทั้งสิ้น 262 ราย แบ่งเป็นผู้ประกอบกิจการการใช้ที่ดินที่เข้าข่ายพระราชบัญญัติโรงงาน จำนวน 171 ราย และผู้ประกอบการใช้ที่ดินที่ไม่เข้าข่ายพระราชบัญญัติโรงงาน (คลังสินค้า) จำนวน 91 ราย (ข้อมูล ณ เดือนมีนาคม 2565)

2. การใช้ประโยชน์ที่ดินของโครงการ

2.1 ผังแม่บทการใช้ประโยชน์ที่ดินตามที่ระบุไว้ในรายงานการวิเคราะห์ผลกระทบสิ่งแวดล้อม

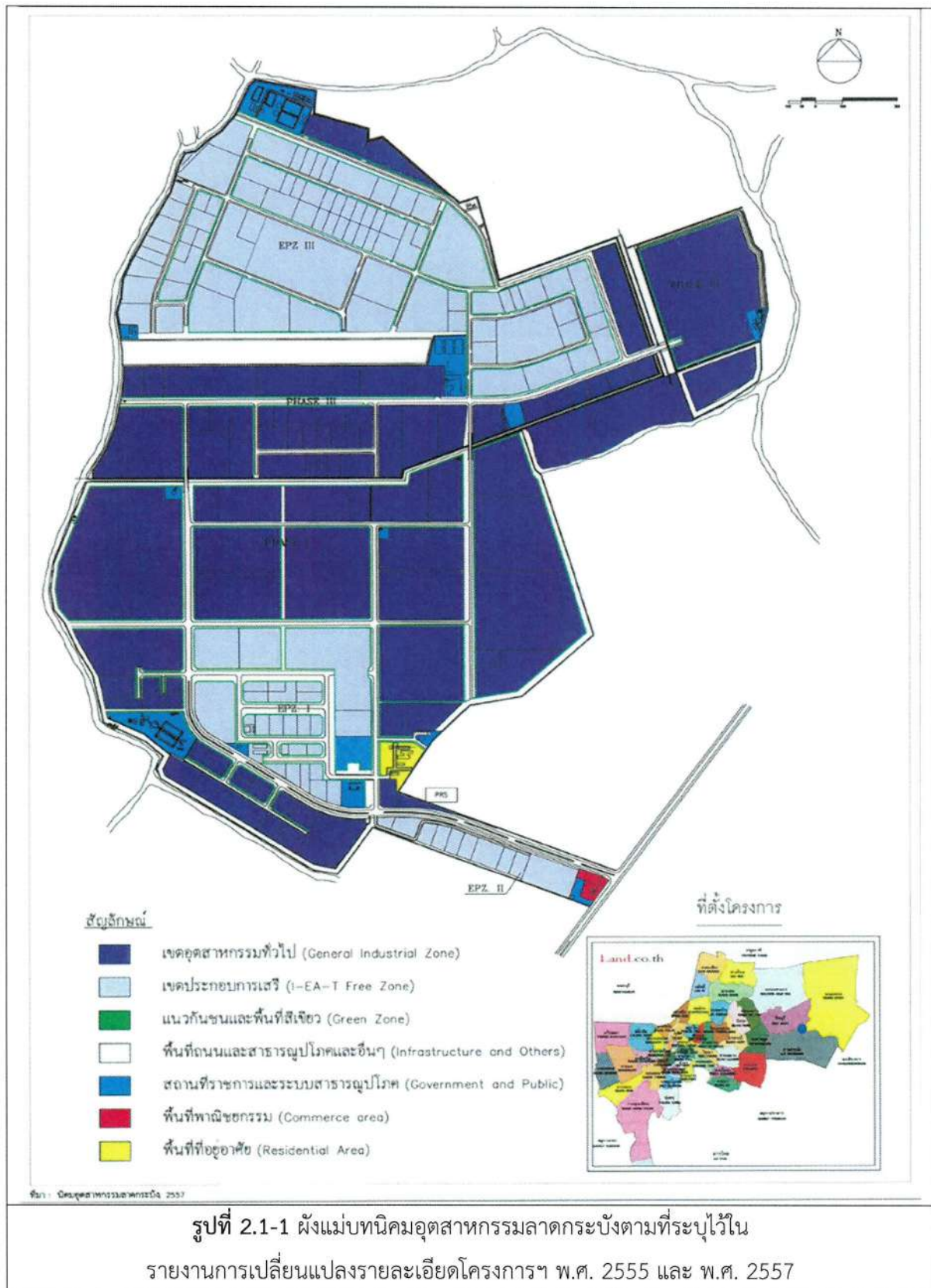
ผังแม่บทการใช้ประโยชน์ที่ดินของนิคมอุตสาหกรรมลาดกระบัง ในรายงานการเปลี่ยนแปลงรายละเอียดโครงการในรายงานการวิเคราะห์ผลกระทบสิ่งแวดล้อม โครงการนิคมอุตสาหกรรมลาดกระบัง ฉบับปี พ.ศ. 2555 และ พ.ศ. 2557 ระบุว่า นิคมอุตสาหกรรมลาดกระบัง มีพื้นที่โครงการรวมประมาณ 2,559 ไร่ ดังรูปที่ 2.1-1 และตารางที่ 2.1-1 มีการแบ่งการใช้ประโยชน์ที่ดินออกเป็น 4 ส่วน ได้แก่

1) พื้นที่อุตสาหกรรม โครงการมีพื้นที่อุตสาหกรรม 1,900 ไร่ คิดเป็นร้อยละ 74.25 ของพื้นที่โครงการทั้งหมด

2) พื้นที่พาณิชยกรรม/ที่พักอาศัย โครงการมีพื้นที่พาณิชยกรรม/ที่พักอาศัย ประมาณ 15 ไร่ คิดเป็นร้อยละ 0.59 ของพื้นที่โครงการทั้งหมด

3) พื้นที่ระบบสาธารณูปโภค โครงการมีพื้นที่ระบบสาธารณูปโภค เช่น ถนน ระบบระบายน้ำฝน ระบบจ่ายน้ำประปา ระบบบำบัดน้ำเสีย เป็นต้น ประมาณ 576.19 ไร่ หรือคิดเป็นร้อยละ 22.52 ของพื้นที่โครงการทั้งหมด

4) พื้นที่สีเขียว โครงการมีพื้นที่สีเขียว ประมาณ 67.81 ไร่ หรือคิดเป็นร้อยละ 2.64 ของพื้นที่โครงการทั้งหมด



ตารางที่ 2.1-1 การใช้ประโยชน์ที่ดินที่ระบุไว้ในรายงานการเปลี่ยนแปลงรายละเอียดโครงการในรายงานการวิเคราะห์ผลกระทบสิ่งแวดล้อม โครงการนิคมอุตสาหกรรมลาดกระบัง ฉบับปี พ.ศ. 2555 และ พ.ศ. 2557

| ลำดับที่ | รายละเอียด | การใช้ประโยชน์ที่ดิน | |
|------------|-------------------------------|----------------------|------------------|
| | | เนื้อที่ (ไร่) | สัดส่วน (ร้อยละ) |
| 1 | พื้นที่อุตสาหกรรม | 1,900 | 74.25 |
| 2 | พื้นที่พาณิชยกรรม/ที่พักอาศัย | 15 | 0.59 |
| 3 | พื้นที่ระบบสาธารณูปโภค | 576.19 | 22.52 |
| 4 | พื้นที่สีเขียว | 67.81 | 2.64 |
| รวมทั้งหมด | | 2,559 | 100 |

ที่มา : รายงานการเปลี่ยนแปลงรายละเอียดโครงการในการวิเคราะห์ผลกระทบสิ่งแวดล้อม โครงการปรับปรุงระบบป้องกันน้ำท่วม ฉบับสมบูรณ์, 2557.

2.2 การเปลี่ยนแปลงรายละเอียดโครงการ

การนิคมอุตสาหกรรมแห่งประเทศไทย (กนอ.) ได้ตรวจสอบผังแม่บทการใช้ประโยชน์ที่ดินของนิคมอุตสาหกรรมลาดกระบัง (รูปที่ 2.1-1) กับข้อมูลสัดส่วนการใช้ประโยชน์ที่ดินตามที่ระบุในรายงานการเปลี่ยนแปลงรายละเอียดโครงการในรายงานการวิเคราะห์ผลกระทบสิ่งแวดล้อม โครงการนิคมอุตสาหกรรมลาดกระบัง (โครงการปรับปรุงระบบป้องกันน้ำท่วม) ฉบับสมบูรณ์ พ.ศ. 2557 (รายละเอียดดังตารางที่ 2.1-1) ที่ระบุว่า นิคมอุตสาหกรรมลาดกระบังมีขนาดพื้นที่โครงการรวมประมาณ 2,559 ไร่ มีความคลาดเคลื่อน เนื่องจากไม่ได้มีการคิดพื้นที่รวมของนิคมฯ ไม่ได้มีการนำพื้นที่บริษัท ทีซี แมนูแฟคเจอร์ริง แอนด์ แอสเซมบลีย์ (ประเทศไทย) จำกัด ขนาดพื้นที่ 62-3-80 ไร่ (รูปที่ 2.2-2) ซึ่งเป็นพื้นที่ในเขตอุตสาหกรรมทั่วไปที่ระบุไว้ในประกาศคณะกรรมการการนิคมอุตสาหกรรมแห่งประเทศไทย เรื่องการเปลี่ยนแปลงเขตนิคมอุตสาหกรรมลาดกระบัง (ฉบับที่ 5) รายละเอียดแสดงดังเอกสารแนบ 1 มาคิดพื้นที่รวมด้วย

ทั้งนี้ การใช้ประโยชน์ที่ดินของนิคมฯ บริเวณพื้นที่ขนาด 62-3-80 ไร่ แบ่งการใช้ประโยชน์ที่ดินเป็น 2 ประเภท (รูปที่ 2.2-2) ได้แก่

- 1) พื้นที่อุตสาหกรรม ขนาดพื้นที่ 55-0-5.71 ไร่
- 2) พื้นที่สีเขียวและแนวกันชน ขนาดพื้นที่ 7-3-74.29 ไร่

จากข้อมูลดังกล่าวข้างต้น เมื่อนำพื้นที่ดังกล่าวมาทบทวนสัดส่วนการใช้ประโยชน์ที่ดินตามผังแม่บทนิคมอุตสาหกรรมลาดกระบังให้ถูกต้อง จะทำให้ขนาดพื้นที่รวมของนิคมอุตสาหกรรมลาดกระบังเท่ากับ 2,621.95 ไร่ โดยมีการแบ่งการใช้ประโยชน์ที่ดินออกเป็น 4 ส่วน ได้แก่

1) พื้นที่อุตสาหกรรม โครงการมีพื้นที่อุตสาหกรรม 1,955.01 ไร่ คิดเป็นร้อยละ 74.56 ของพื้นที่โครงการทั้งหมด

2) พื้นที่พาณิชยกรรม/ที่พักอาศัย โครงการมีพื้นที่พาณิชยกรรม/ที่พักอาศัย ประมาณ 15 ไร่ คิดเป็นร้อยละ 0.57 ของพื้นที่โครงการทั้งหมด

3) พื้นที่ระบบสาธารณูปโภค โครงการมีพื้นที่ระบบสาธารณูปโภค เช่น ถนน ระบบระบายน้ำฝน ระบบจ่ายน้ำประปา ระบบบำบัดน้ำเสีย เป็นต้น ประมาณ 576.19 ไร่ หรือคิดเป็นร้อยละ 21.98 ของพื้นที่โครงการทั้งหมด

4) พื้นที่สีเขียว โครงการมีพื้นที่สีเขียว ประมาณ 75.75 ไร่ หรือคิดเป็นร้อยละ 2.89 ของพื้นที่โครงการทั้งหมด

รายละเอียดการใช้ประโยชน์ที่ดินภายหลังการเปลี่ยนแปลงรายละเอียดโครงการแสดงดังตารางที่ 2.2-1 ทั้งนี้ ภายหลังการเปลี่ยนแปลงรายละเอียดโครงการได้มีการเปลี่ยนแปลงขนาดของพื้นที่ของพื้นที่พาณิชยกรรม/ที่พักอาศัย และพื้นที่สาธารณูปโภค แต่จะทำให้สัดส่วนการใช้ประโยชน์ที่ดินประเภทอุตสาหกรรมเพิ่มขึ้น ร้อยละ 0.31 และทำให้สัดส่วนพื้นที่สีเขียวเพิ่มขึ้นร้อยละ 0.25 รายละเอียดแสดงดังตารางที่ 2.2-1

ทั้งนี้ ภายหลังการเปลี่ยนแปลงรายละเอียดโครงการได้มีการเปลี่ยนแปลงระบบสาธารณูปโภคของโครงการ ทั้งในส่วนของระบบถนน ระบบระบายน้ำฝน และระบบบำบัดน้ำเสียของโครงการแต่อย่างใด สำหรับภูมิประเทศบริเวณพื้นที่ 62-3-80 ไร่ นั้น บริเวณดังกล่าวด้านทิศเหนือประชิดกับคลองระบายน้ำของนิคมฯ และด้านทิศใต้และทิศตะวันออกประชิดคลองลำแดงโม จึงไม่มีน้ำจากพื้นที่ภายนอกนิคมฯ ไหลบ่าเข้ามา และพื้นที่ดังกล่าวมิได้กีดขวางทางน้ำในปัจจุบัน สำหรับการป้องกันน้ำท่วมของพื้นที่จะใช้วิธีการปรับถมพื้นที่ส่วนที่จะเป็นพื้นที่อุตสาหกรรม ให้มีความสูงอยู่ในช่วง +2.25 ถึง +5.36 เมตร (รทก.) ซึ่งเป็นค่าระดับความสูงที่เทียบเท่ากับความสูงของคันป้องกันน้ำท่วมของนิคมฯ (+2.25 เมตร (รทก.)) ที่ออกแบบสำหรับรองรับกรณีระดับน้ำท่วมที่รอบการเกิดสูงสุด 70 ปี ร่วมกับผลกระทบจากการเปลี่ยนแปลงสภาพภูมิอากาศ 100 ปีข้างหน้า

ในส่วนของการควบคุมมลพิษทางอากาศและคุณภาพน้ำทิ้ง กนอ. จะควบคุมอัตราการระบายมลพิษทางอากาศจากพื้นที่อุตสาหกรรม และควบคุมคุณภาพน้ำทิ้งหลังผ่านการบำบัดจากระบบบำบัดน้ำเสียส่วนกลางตามที่กำหนดไว้ในรายงานการเปลี่ยนแปลงฯ ฉบับสมบูรณ์ พ.ศ. 2557 รวมทั้งไม่มีการเปลี่ยนแปลงมาตรการป้องกันและแก้ไขผลกระทบสิ่งแวดล้อมและมาตรการติดตามตรวจสอบผลกระทบสิ่งแวดล้อมที่กำหนดไว้ในรายงานการเปลี่ยนแปลงฯ ฉบับสมบูรณ์ พ.ศ. 2557 ซึ่งได้รับความเห็นชอบจาก สผ. ฉบับล่าสุดแต่อย่างใด โดยผังแม่บทและการใช้ประโยชน์ที่ดินของนิคมอุตสาหกรรมลาดกระบังภายหลังเปลี่ยนแปลงรายละเอียดโครงการแสดงดังรูปที่ 2.2-3

ดังนั้น กนอ. จึงมีความประสงค์จะแก้ไขปรับปรุงเนื้อที่ของนิคมอุตสาหกรรมลาดกระบัง ในตารางสัดส่วนการใช้ประโยชน์ที่ดินที่ระบุไว้ในรายงานการเปลี่ยนแปลงรายละเอียดโครงการในการวิเคราะห์ผลกระทบสิ่งแวดล้อม โครงการนิคมอุตสาหกรรมลาดกระบัง (โครงการปรับปรุงระบบป้องกันน้ำท่วม) พ.ศ. 2557 ให้สอดคล้องตรงกับความเป็นจริง และสอดคล้องกับผังแม่บทโครงการที่ระบุไว้ในรายงานฉบับดังกล่าว

ตารางที่ 2.2-1 เปรียบเทียบการใช้ประโยชน์ที่ดินของนิคมอุตสาหกรรมลาดกระบังก่อนและหลังการเปลี่ยนแปลงรายละเอียดโครงการ

| ลำดับที่ | รายละเอียด | การใช้ประโยชน์ที่ดิน | | | |
|------------|-------------------------------|--|---------------------|--------------------|---------------------|
| | | ในรายงานฯ ฉบับปี พ.ศ. 2557 ^{1/} | | หลังการเปลี่ยนแปลง | |
| | | เนื้อที่ (ไร่) | สัดส่วน (ร้อยละ) | เนื้อที่ (ไร่) | สัดส่วน (ร้อยละ) |
| 1 | พื้นที่อุตสาหกรรม | 1,900 | 74.25 | 1,955.01 | 74.56 |
| 2 | พื้นที่พาณิชยกรรม/ที่พักอาศัย | 15 | 0.59 | 15 | 0.57 |
| 3 | พื้นที่ระบบสาธารณูปโภค | 576.19 | 22.52 | 576.19 | 21.98 |
| 4 | พื้นที่สีเขียว | 67.81 | 2.64 | 75.75 | 2.89 |
| รวมทั้งหมด | | 2,559 | 100.00 | 2,621.95 | 100.00 |

ที่มา : ^{1/}รายงานการเปลี่ยนแปลงรายละเอียดโครงการในการวิเคราะห์ผลกระทบสิ่งแวดล้อม โครงการปรับปรุงระบบป้องกันน้ำท่วม ฉบับสมบูรณ์, 2557.

ฝ่ายสิ่งแวดล้อมและความปลอดภัยในและอาชีวอนามัย
รับที่ 3783
วันที่ 28 พ.ย. / 65
เวลา 14.11 น.



การนิคมอุตสาหกรรมแห่งประเทศไทย
รับที่ 5449
วันที่ 28 พ.ย. 2565
เวลา 10.05 น.

ที่ ทส ๑๐๐๙.๓/๑๙ ๖ ๐๕

กองป้องกันและบรรเทาสาธารณภัย
รับที่ 2342
วันที่ 29 พ.ย. 65
เวลา 11.20 น.

สำนักงานนโยบายและแผน
ทรัพยากรธรรมชาติและสิ่งแวดล้อม
๑๑๘/๑ อาคารทีปโก้ ๒ ถนนพระรามที่ ๖
แขวงพญาไท เขตพญาไท กรุงเทพฯ ๑๐๕๐๐

๒๕ พฤศจิกายน ๒๕๖๕

เรื่อง แจ้งผลการพิจารณาขอแก้ไขรายละเอียดสัดส่วนการใช้ประโยชน์ที่ดินในรายงานการเปลี่ยนแปลงรายละเอียดโครงการในรายงานการวิเคราะห์ผลกระทบสิ่งแวดล้อมโครงการนิคมอุตสาหกรรมลาดกระบัง (โครงการปรับปรุงระบบป้องกันน้ำท่วม) ให้สอดคล้องกับข้อเท็จจริงในปัจจุบัน

เรียน ผู้ว่าการการนิคมอุตสาหกรรมแห่งประเทศไทย

อ้างถึง หนังสือการนิคมอุตสาหกรรมแห่งประเทศไทย ด่วนที่สุด ที่ อก ๕๑๐๓.๓.๑/๓๓๘๕
ลงวันที่ ๓๑ ตุลาคม ๒๕๖๕

ตามหนังสือที่อ้างถึง การนิคมอุตสาหกรรมแห่งประเทศไทยได้เสนอการขอแก้ไขรายละเอียดสัดส่วนการใช้ประโยชน์ที่ดินในรายงานการเปลี่ยนแปลงรายละเอียดโครงการในรายงานการวิเคราะห์ผลกระทบสิ่งแวดล้อมโครงการนิคมอุตสาหกรรมลาดกระบัง (โครงการปรับปรุงระบบป้องกันน้ำท่วม) ตั้งอยู่ที่ถนนฉลองกรุง แขวงลำปลาทิว เขตลาดกระบัง กรุงเทพมหานคร ของการนิคมอุตสาหกรรมแห่งประเทศไทย ให้สำนักงานนโยบายและแผนทรัพยากรธรรมชาติและสิ่งแวดล้อมดำเนินการตามขั้นตอนการพิจารณา ความละเอียดแจ้งแล้ว นั้น

สำนักงานนโยบายและแผนทรัพยากรธรรมชาติและสิ่งแวดล้อม ได้เสนอการขอแก้ไขรายละเอียดสัดส่วนการใช้ประโยชน์ที่ดินในรายงานการเปลี่ยนแปลงรายละเอียดโครงการในรายงานการวิเคราะห์ผลกระทบสิ่งแวดล้อมโครงการนิคมอุตสาหกรรมลาดกระบัง (โครงการปรับปรุงระบบป้องกันน้ำท่วม) ให้คณะกรรมการผู้ชำนาญการพิจารณารายงานการประเมินผลกระทบสิ่งแวดล้อมโครงการอุตสาหกรรมและระบบสาธารณูปโภคที่สนับสนุนพิจารณา ในการประชุมครั้งที่ ๓๕/๒๕๖๕ เมื่อวันที่ ๒๓ พฤศจิกายน ๒๕๖๕ คณะกรรมการผู้ชำนาญการฯ มีมติให้ความเห็นชอบการขอแก้ไขรายละเอียดสัดส่วนการใช้ประโยชน์ที่ดินในรายงานการเปลี่ยนแปลงรายละเอียดโครงการในรายงานการวิเคราะห์ผลกระทบสิ่งแวดล้อมโครงการนิคมอุตสาหกรรมลาดกระบัง (โครงการปรับปรุงระบบป้องกันน้ำท่วม) ตั้งอยู่ที่ถนนฉลองกรุง แขวงลำปลาทิว เขตลาดกระบัง กรุงเทพมหานคร ของการนิคมอุตสาหกรรมแห่งประเทศไทย

จึงเรียนมาเพื่อโปรดทราบ

เรียน คุณเมตตา/คุณนิพนธ์
เพื่อโปรดทราบ + จัดทำแผนภาพ
โดย คุณวิรัตน์/อ. สันติสุข
จ.ม.๖๖๓

ขอแสดงความนับถือ

(นางอินทิรา เชื้อมลิตร)

กองประเมินผลกระทบสิ่งแวดล้อม 29 พ.ย. 2565 รองเลขาธิการ ปฏิบัติราชการแทน
โทรศัพท์ ๐ ๒๖๖๕ ๖๕๐๐ ต่อ ๖๓๙๘ (ผู้ช่วยผู้อำนวยการสำนักงานนโยบายและแผนทรัพยากรธรรมชาติและสิ่งแวดล้อม)
โทรสาร ๐ ๒๖๖๕ ๖๖๑๖
ไปรษณีย์อิเล็กทรอนิกส์ sarabun@onep.go.th

ภาคผนวก ก-3

หนังสือนำเสนอรายงานผลการปฏิบัติตามมาตรการป้องกันและแก้ไขผลกระทบสิ่งแวดล้อม
และมาตรการติดตามตรวจสอบผลกระทบสิ่งแวดล้อม
ระหว่างเดือนกรกฎาคม-ธันวาคม พ.ศ. 2567

ที่ อก 5103.3.1/ 0524



การนิคมอุตสาหกรรมแห่งประเทศไทย
5, 6 ซอยร่วมศิริมิตร ถนนวิภาวดีรังสิต
แขวงจอมพล เขตจตุจักร กรุงเทพฯ 10900

18 กุมภาพันธ์ 2568

เรื่อง ขอส่งรายงานผลการปฏิบัติตามมาตรการป้องกันและแก้ไขผลกระทบสิ่งแวดล้อม และมาตรการติดตามตรวจสอบ
ผลกระทบสิ่งแวดล้อม โครงการนิคมอุตสาหกรรมลาดกระบัง ระหว่างเดือนกรกฎาคม ถึง ธันวาคม 2567

เรียน เลขาธิการสำนักงานนโยบายและแผนทรัพยากรธรรมชาติและสิ่งแวดล้อม

อ้างถึง หนังสือสำนักงานนโยบายและแผนทรัพยากรธรรมชาติและสิ่งแวดล้อม ที่ ทส 1009.3/6045
ลงวันที่ 30 พฤษภาคม 2557


สิ่งที่ส่งมาด้วย รายงานผลการปฏิบัติตามมาตรการป้องกันและแก้ไขผลกระทบสิ่งแวดล้อม และมาตรการติดตาม
ตรวจสอบผลกระทบสิ่งแวดล้อม โครงการนิคมอุตสาหกรรมลาดกระบัง ระหว่างเดือนกรกฎาคม ถึง
ธันวาคม 2567 จำนวน 1 ชุด และ USB Flash Drive จำนวน 1 ชุด

ตามหนังสือที่อ้างถึง โครงการนิคมอุตสาหกรรมลาดกระบัง ได้รับความเห็นชอบรายงานการประเมิน
ผลกระทบสิ่งแวดล้อม จากคณะกรรมการผู้ชำนาญการพิจารณารายงานการประเมินผลกระทบสิ่งแวดล้อม
ด้านโครงการอุตสาหกรรมและระบบสาธารณูปโภคที่สนับสนุน และจัดส่งรายงานดังกล่าวให้สำนักงานนโยบาย
และแผนทรัพยากรธรรมชาติและสิ่งแวดล้อม (สผ.) ทราบทุก 6 เดือน นั้น

ในการนี้ การนิคมอุตสาหกรรมแห่งประเทศไทย ขอส่งรายงานผลการปฏิบัติตามมาตรการ
ป้องกันและแก้ไขผลกระทบสิ่งแวดล้อม และมาตรการติดตามตรวจสอบผลกระทบสิ่งแวดล้อม โครงการนิคม
อุตสาหกรรมลาดกระบัง ระหว่างเดือนกรกฎาคม ถึง ธันวาคม 2567 ต่อ สผ. เพื่อทราบผลการปฏิบัติตามมาตรการ
ดังกล่าว ดังมีรายละเอียดปรากฏตามสิ่งที่ส่งมาด้วย

จึงเรียนมาเพื่อโปรดทราบและพิจารณาดำเนินการในส่วนที่เกี่ยวข้องต่อไป

ขอแสดงความนับถือ


(นางบุปผา

รองผู้ว่าการ (พัฒนาที่ยั่งยืน) ปฏิบัติงานแทน
ผู้ว่าการการนิคมอุตสาหกรรมแห่งประเทศไทย

ฝ่ายสิ่งแวดล้อม ความปลอดภัย และอาชีวอนามัย
กองสิ่งแวดล้อม

โทรศัพท์ 0 2207 2700 ต่อ 11508

ไปรษณีย์อิเล็กทรอนิกส์ env.ieat@gmail.com